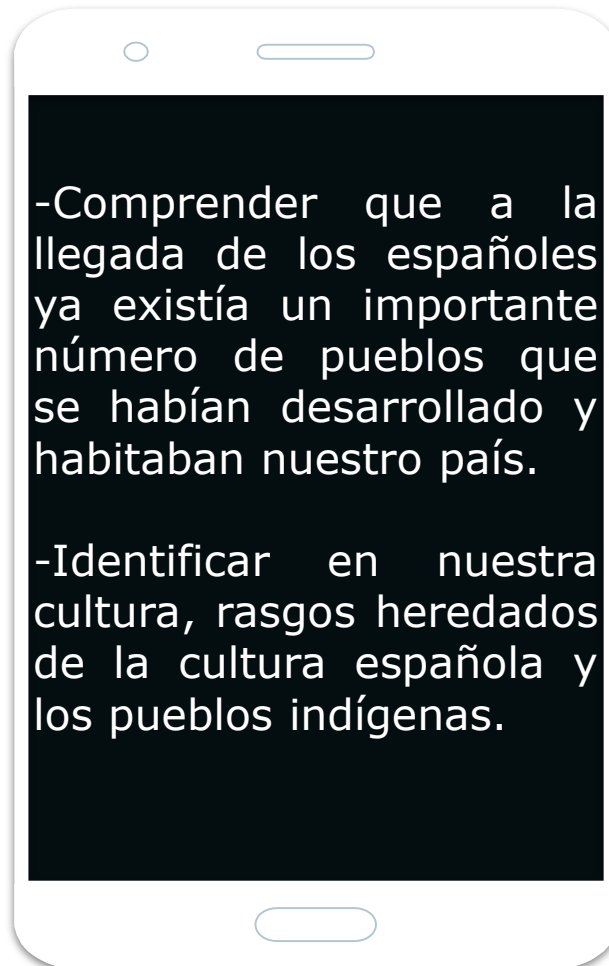




PUEBLOS ORIGINARIOS DE CHILE

**PRE-AGROALFAREROS Y
AGROALFAREROS**

Objetivo de esta lección.



Distinción:

□ **Pre-Agroalfareros:**

1. **Pueblos**

Pescadores: Changos, Chonos, Kawésqars, Yámanas

2. **Pueblos**

Cazadores/Recolectores
: Tehuelches(Aónikenk), Pehuenches, Poyas, Onas (Selknam).

□ **Agroalfareros/ Agricultores:**

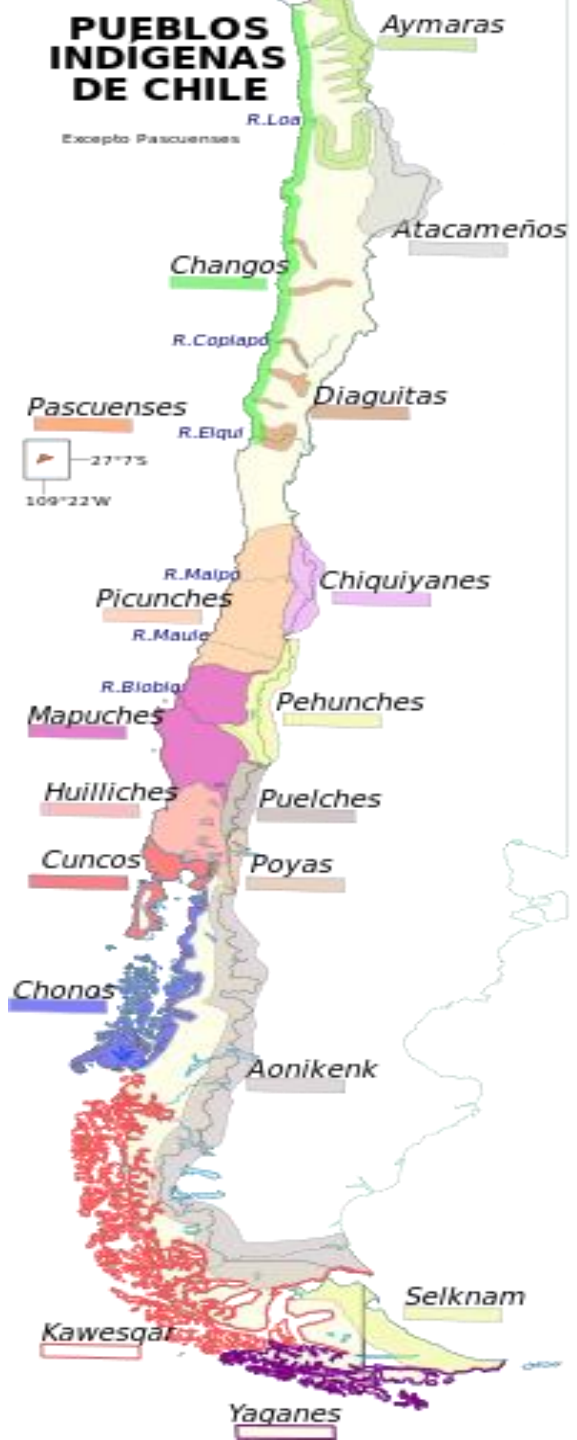
1. **Pueblos**

Agroalfareros: Aimaras, Atacameños, Diaguitas.

2. **Pueblos Agricultores:**

Mapuches
(Picunches, Mapuches, Huilliches).

PUEBLOS INDIGENAS DE CHILE



Culturas que influenciaron a nuestros pueblos originarios.

- **Tiwanaku:** Junto a la sociedad pukará ejercieron una notable influencia en el norte chileno. Se trata de culturas altiplánicas peruano-bolivianas
- **Incas:** Esta cultura se ubicó físicamente en Ecuador, Perú, Bolivia, Chile (collasuyo) y parte del noroeste de Argentina.

Formas de vida.

- ❑ **Bandas:** Eran nómades, es decir, se trasladaban de un lugar a otro en busca de su alimento. Se dedicaban principalmente a la caza de animales y a la recolección de frutos silvestres.
- ❑ **Tribus:** No eran nómades, sin embargo, no se establecían de manera definitiva en un lugar determinado, ya que el desgaste que iban sufriendo las tierras de cultivo les llevaba a trasladarse cada cierto tiempo en búsqueda de otras tierras mejores.
- ❑ **Señoríos:** Eran grupos sedentarios, es decir, se establecían en pueblos y caseríos, lo cual les permitía contar con una población más numerosa. Se dedicaban principalmente a la agricultura y al pastoreo. También desarrollaron otras actividades más especializadas como la elaboración de objetos en cerámica y textiles
- ❑ **Civilizaciones:** Eran grandes imperios sedentarios que articulaban a una gran cantidad de población en extensos territorios. Perfeccionaron complejas técnicas de cultivo, y desarrollaron amplios conocimientos sobre la naturaleza.

Aymaras:

-Habitaban y actualmente habitan parte del territorio norte, ubicados en la región de Tarapacá, desde la costa hasta el altiplano, específicamente en los valles y oasis de Camarones, Lluta, Pica y Azapa.

-Agroalfareros



Changos:

- Geográficamente **se ubicaban** en la costa norte de Chile, desde el **río Loa hasta Coquimbo**, aunque se han encontrados vestigios de su presencia en las inmediaciones de la costa de Pichidangui, por lo que se les considera una cultura marina.
- **Nómadas**
- Caza y pesca de lobos marinos y focas.



ATACAMEÑOS:

- ❑ **Pueblo agroalfarero.**

- ❑ Se desarrolló en las cercanías del río Loa y en los oasis del desierto de Atacama, (la puna de Atacama).

- ❑ Lengua Kunza.

- ❑ Pucararas



Los Colla:

- ❑ Llegaron en la segunda mitad del siglo XIX y poblaron la zona de la Cordillera de Atacama. El Reino colla fue uno de los reinos aimaras que ocupó parte de la meseta del Collao en Bolivia y Perú luego del ocaso del estado tiahuanacota¹² al menos desde fines del siglo XII. Junto a otros reinos aimaras fue conquistado por el inca Pachacútec a mediados del siglo XV.
- ❑ **Ganaderos.**




DIAGUITAS:



□ DIAGUITAS

- Los **diaguitas** eran un **pueblo agroalfarero** que se desarrolló en la zona que corresponde al Norte Chico del país, específicamente en los valles transversales ubicados entre el río **Copiapó y el río Limarí**, los que se forman por los cordones montañosos que atraviesan el territorio de cordillera a la costa.

□ Lengua kan kan



www.MfTucuman.blogspot.com

PICUNCHES

- ❑ **Los picunches se ubicaban** entre los ríos Aconcagua e Itata.
- ❑ Eran **tribus de agricultores** que se repartían en asentamientos dispersos por el territorio que ocupaban.
- ❑ Sistema de Roza
- ❑ Vivían en Rucas. Idioma: mapudungun




CHIQUILLANES:

- ❑ Los chiquillanes eran **bandas de cazadores recolectores nómadas**, las que deambulaban en las cercanías de la Cordillera de los Andes y que pertenecen al periodo cultural anterior a la adopción de la agricultura (por eso se les llama pre agroalfareros).



PEHUENCHES

- Eran **bandas nómadas de cazadores recolectores** que recorrían ambos lados de los faldeos cordilleranos ubicados entre Chillán y Los Ángeles.
- Idioma: mapudungun



PUELCHES

Los puelches son otra **banda pre-agroalfarera** que recorría las inmediaciones de la Cordillera de los Andes, desde el sur de Los Ángeles hasta la altura de Osorno.



MAPUCHES:



- Mapuches y araucanos: El término Mapuche significa “gente de tierra” y alude a aquellos pueblos que habitaban la extensa zona central hasta el Golfo de Reloncaví. Los que vivían al norte del Itata de les llamó Picunches y a los del Norte Huiliches. Araucanos, nombre dado por los españoles, se refiere a los que habitaban entre el Toltén y el Itata

MAPUCHES

- Pehuén era su alimento habitual.
- Picunches y Huiliches.
- Principalmente agricultores.
- Vivían en Rukas. Lengua Mapudungun
- Machis.



HUILICHES



- ❑ Son otra etnia seminómada que hablaba **mapudungún** y que tenía a la caza como **principal actividad económica**.
- ❑ el territorio que ocupaba este pueblo, se halla en la zona comprendida entre el **río Toltén** y el **río Bueno**.
- ❑ Cavies.
- ❑ Varios cavies eran un levo con un cacique


CHONOS



Eran bandas seminómadas que vivían entre el **Golfo de Penas** y la **Península de Taitao** y uno de sus principales lugares de asentamiento estacional eran las bordes interiores de la Isla de Chiloé.

-Dalcas.

-Mapudungun



CUNCOS

- **Los cuncos** son un pueblo de formación tardía que resultó de la **fusión entre huilliches y chonos**, luego de que los primeros se establecieran en la isla de Chiloé y sometieran a los segundos.



TEHUELCHES O AONIKENK

También llamados patagones (los de pies grandes). Eran **bandas pedestres seminómadas, cazadoras de guanacos, recolectores**, que vivían en el territorio que va desde la **Patagonia** hasta la **Tierra del Fuego**, y regularmente son incluidos dentro del grupo de pueblos influenciado por los mapuches, debido a que estos últimos se les llamaban tehuelches.



SELKNAM U ONAS



- Eran **bandas pedestres** que habitaban en gran parte de la **Tierra del Fuego**, y que **basaban su economía en la caza**



ALACALUFES O KAWESHKAR

- Eran **bandas canoeras nómadas** que habitaban los archipiélagos, fiordos y canales que hay entre el **Golfo de Penas** y el **Estrecho de Magallanes**.



YAGANES.

- Los yaganes eran un pueblo de **bandas nómadas canoeras** que habitaban más allá de **Tierra del Fuego**, en la orilla sur del **Canal Beagle** y en las islas adyacentes.



PASCUENSES

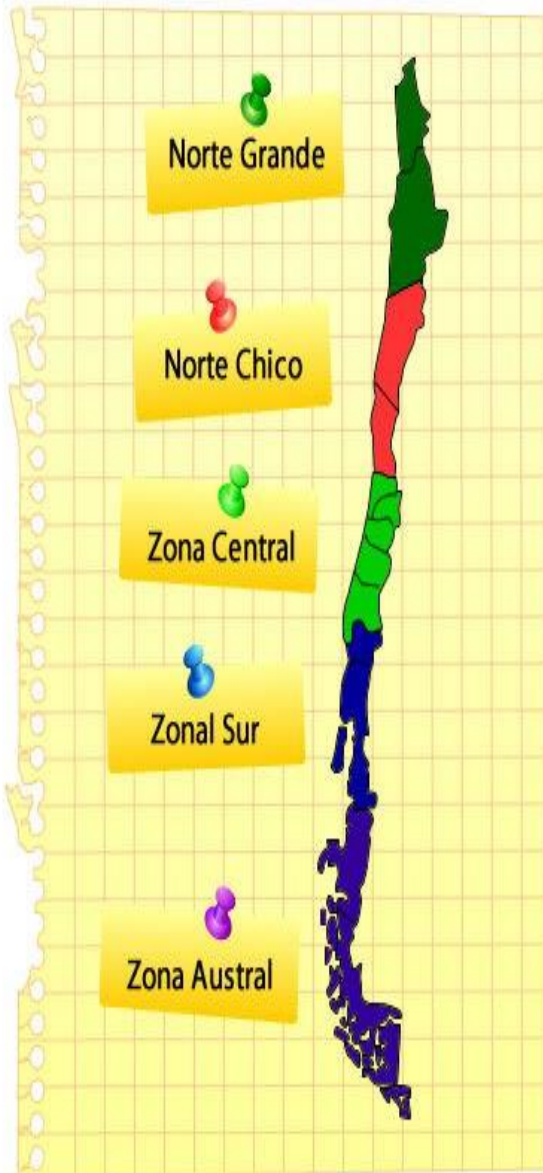


- Su origen se encuentra en el sureste asiático, quienes habrían conquistado Hawaii, Nueva Zelanda y Pascua. Fue descubierta en 1722 por el holandés Jacob Roggveen el día de Pascua de Resurrección.

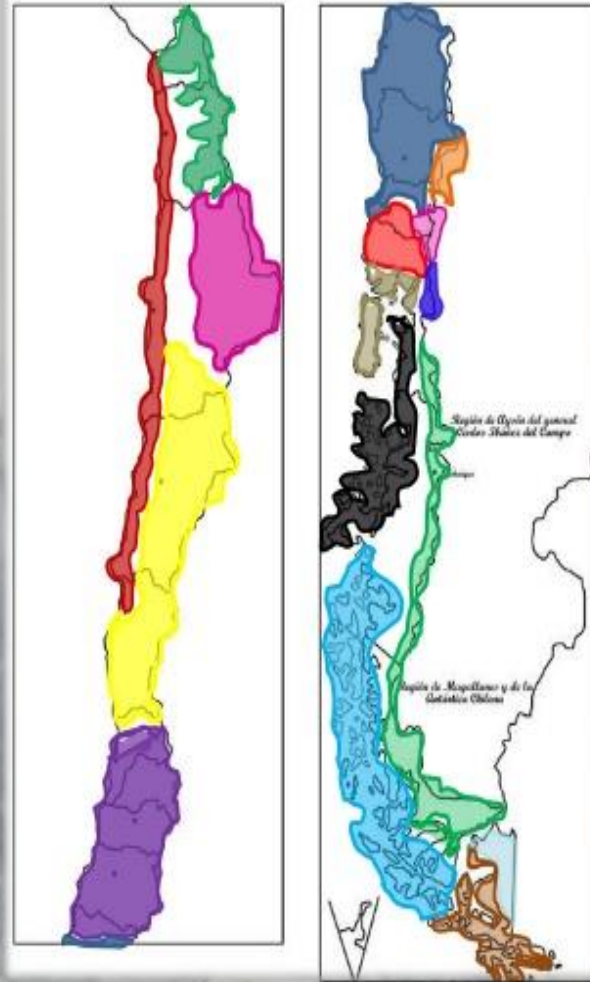


Situación a la llegada de los españoles

- ▣ Las sociedades indígenas, si bien opusieron resistencia a los conquistadores, adoptaron gran parte de las creencias y costumbres españolas. En algunos casos, estas creencias occidentales se mezclaron con elementos de la cultura originaria, dando paso a un fenómeno denominado **sincretismo**. (Ej: cazuela, la tirana, el baño diario)



“Pueblos Indígenas de Chile”



simbología

- : Changos
- : Aymaras
- : Atacameños
- : Diaguitas
- : Picunches
- : Mapuches
- : Huilliches
- : Cuncos
- : Pehuenches
- : Puelches
- : Poyas
- : Chonos
- : Tehuelches
- : Alacalufes
- : Onas
- : Yaganes

Actividad

- ▣ Elaborar un mapa conceptual de los pueblos originarios que incluya:

Ubicación geográfica y actividad económica.

¿Cómo hacemos un mapa conceptual?

Es aquel que une los conceptos mediante líneas conectora y palabras de enlace. Estas palabras deben explicar la relación entre esos conceptos

A la llegada de los conquistadores españoles a Chile en el siglo XVI, el territorio entre el río Aconcagua y el seno de Reloncaví estaba habitado por grupos indígenas que hablaban una lengua común y compartían muchos otros rasgos culturales. A esta población se la conoce como mapuche. Sin embargo, a los indígenas que ocupaban la zona entre los ríos Aconcagua e Itata se los ha denominado, tradicionalmente, como

- A) picunche
- B) tehuelche
- C) pehuenche
- D) huilliche
- E) puelche

Onas y tehuelches compartieron la(s) siguiente(s) característica(s):

- I. ambas culturas se organizaron en bandas.
- II. fueron cazadores del extremo austral de Chile.
- III. habitaron en Tierra del Fuego.

- A) Sólo I
- B) Sólo II
- C) Sólo III
- D) Sólo I y II
- E) I, II y III